



# Planificación de emergencia para el área de Limerick



## Información importante de seguridad para su comunidad y encuesta anual de necesidades

# 2023/2024

Please read the entire brochure or have someone translate it for you. Discuss this information with members of your family, and then keep the brochure in a convenient place for future use.

### **ESTA INFORMACIÓN ES IMPORTANTE**

Por favor lea este panfleto o busque a alguien que se lo lea. Comparta esta información con su familia y mantenga este panfleto en un lugar conveniente para un uso futuro. Si necesita obtener copia de este panfleto en español, por favor llame al Centro Hispano Daniel Torres, al 610-685-1260.

# Qué hacer durante una emergencia

## Monitorear y prepararse

Sintonice su aparato de radio o televisión a una de las estaciones listadas en este folleto. Mantenga encendidos los aparatos de radio o televisión para recibir información de emergencia y seguir las instrucciones de emergencia. Las personas deben prepararse para una posible evacuación (ej. reunirse con miembros de su familia, preparar un equipo de emergencia, ocuparse de las necesidades de sus mascotas, mantenerse alejado de las carreteras lo más posible).

## Mantenga desocupadas las líneas telefónicas

*Por favor no realice llamadas telefónicas que no sean necesarias.* Dejar las líneas telefónicas desocupadas para los trabajadores de emergencia ayudará a todas las personas involucradas. Si necesita asistencia, llame a los números telefónicos de emergencia transmitidos por radio o televisión.

## Refugio en el lugar

Ingrese al edificio y manténgase ahí. Cierre todas las puertas y ventanas y apague todos los sistemas que absorban aire del exterior, tales como hornos, chimeneas y aires acondicionados. Manténgase escuchando la radio o televisión para recibir actualizaciones. Mantenga las mascotas dentro del edificio y resguarde a los animales de granja. Si está viajando en un vehículo, cierre las ventanas y las aperturas para ventilación.

## Si se le instruye evacuar

Durante una evacuación, se pedirá a las personas que están dentro del área afectada ir a centros de recepción locales listados en este folleto. Después de esto, pueden quedarse en centros de cuidado masivo específicos o con amigos o familiares fuera de la zona de evacuación.

*Por favor no trate de ir a recoger niños u otras personas en escuelas, hospitales, asilos de ancianos o campamentos nocturnos.* Estas instalaciones seguirán sus propios planes de emergencia, y lo más probable es que pierda la conexión con ellos. Si se le ha evacuado, los estudiantes, pacientes de hospitales y residentes de asilos para ancianos serán acompañados a centros de reubicación en donde se atenderán sus necesidades. Para saber dónde se les están reubicando, manténgase sintonizado a la radio o televisión.

Planifique estar tres días fuera de casa, cerrando con llave y apagando todos los electrodomésticos como si se fuera de vacaciones por un fin de semana. Empaque todos los artículos de necesidad (consulte la lista de emergencia). Evacúe a todas las personas de su hogar, siguiendo las instrucciones por radio o televisión. Estas rutas han sido seleccionadas como las vías de salida más seguras del área afectada.

## Siga las instrucciones de evacuación estrictamente

Las personas deben evacuar el lugar sólo cuando se les instruya. La evacuación de personas que no están dentro de las áreas declaradas para la evacuación impiden el flujo de tráfico de evacuación. Mantenga la radio o televisión encendida y prepárese para seguir las instrucciones.

## Evacuación por etapas

Se le puede instruir mantenerse refugiado en su lugar hasta que las personas de un área de mayor riesgo sean evacuadas. Mantenga la radio o televisión encendida y prepárese para seguir las instrucciones.

## Información para los campesinos

Cuando se le indique, retire todo el ganado de la zona de pasto, resguárdelos si es posible y suminístreles alimento almacenado y agua limpia. El representante del Departamento de Agricultura de los Estados Unidos le ofrecerá más instrucciones relacionadas a la protección del ganado y alimentos.

## Información para las escuelas

Si la escuela de su hijo está en actividad durante la recomendación de una evacuación, los niños que asisten a escuelas ubicadas dentro de la zona de planificación de emergencia serán transportados hacia escuelas anfitrionas designadas fuera del área y estarán bajo

supervisión hasta que sean reunidos con sus padres o tutores legales. Estas escuelas anfitrionas están planeadas para coincidir con las rutas principales de evacuación. Los niños cuyas casas están dentro de la zona de planificación de emergencias, pero que asisten a escuelas fuera de la zona de planificación de emergencia, no serán enviados a sus hogares si se recomienda una evacuación, seguirán los planes específicos designados en los procedimientos de emergencia del distrito. Consulte la sección "Información sobre escuelas específicas del condado" en este folleto o póngase en contacto con los funcionarios de la escuela para más información.

## Información sobre las escuelas privadas y guarderías


Los padres o tutores con niños que asisten a escuelas privadas o guarderías que están dentro de la zona de planificación de emergencia deben familiarizarse con los planes de emergencia de las instalaciones. Póngase en contacto con el operador de las instalaciones para más información.

# Cómo prepararse para una emergencia

Uno nunca sabe cuándo debe salir de su casa sin previo aviso. Un incidente nuclear es sólo una posibilidad. Inundaciones, incendios, derrames de productos químicos o enfermedades graves pueden ocurrir en cualquier momento. Prepararse ahora le ayudará a responder con mayor rapidez en caso de una emergencia.

## Equipo de emergencia

Mantenga a la mano un equipo de emergencia – radio portátil, linterna, baterías extras, llaves extras del automóvil, botiquín de primeros auxilios y otros artículos – en un lugar especial que la familia entera pueda ubicar. Incluya este folleto en su equipo de emergencia con su ubicación marcada en el mapa. Escriba una lista de los artículos que desearía llevar si tuviera que dejar su hogar rápidamente y coloque esta lista en un lugar conveniente. Asegúrese de mantener a la mano todos los artículos de su lista. Reúna cualquier documento importante que podría necesitar durante una emergencia y manténgalos en un lugar seguro en donde los pueda obtener rápida y fácilmente.



## Transporte

Mantenga su vehículo en buen estado de funcionamiento y por lo menos con medio tanque de gasolina todo el tiempo. **Si va a necesitar transporte durante una emergencia, use la tarjeta anexa para notificar hoy mismo a las autoridades locales.**

## Mascotas

Se permitirán animales de servicio dentro de los centros de recepción o refugios.

Habrà información disponible sobre el resguardo de mascotas en los centros de recepción y refugios de su área.

Para más información, póngase en contacto con la agencia de administración de emergencias (EMA) del condado donde vive.

# Suministros de emergencia

- Botiquín de primeros auxilios y cualquier medicamento indispensable
- Efectivo, tarjeta de crédito o débito.
- Documentos importantes
- Una muda de ropa
- Artículos de higiene personal (cepillo de dientes, productos sanitarios y/o para el cuidado de los ojos, etc.)
- Fórmula, pañales, asiento para el carro, juguetes, etc.
- Alimentos para dietas especiales
- Artículos básicos para su mascota



# Energía nuclear y la seguridad pública

## Beneficios y riesgos potenciales de la energía nuclear

Usada adecuadamente, la fisión nuclear (“división” de átomos de uranio) es una fuente de electricidad segura y confiable. Sin embargo, es lógico preocuparse sobre lo que podría suceder en caso de un incidente grave en una planta de energía.

El reactor de una planta de energía eléctrica no puede producir una explosión nuclear. El combustible de uranio contiene muy poco material fisionable.

La estructura compleja de una planta de energía nuclear está diseñada para evitar el escape de radiación. Sin embargo, un incidente grave podría permitir la fuga de alguna radiación que podría ser llevada por el viento lejos de la planta. El grado de riesgo al público dependería del tamaño de la columna, la dirección y la velocidad del viento, además de otros factores.

## Planificación de emergencia para el área de Limerick

Ya se han desarrollado planes especiales para proteger al público en caso de un incidente nuclear en su área. Estos planes se enfocan específicamente en las personas que – como usted – viven, trabajan o realizan visitas dentro de un radio de 10 millas de una planta de energía nuclear. Se han desarrollado procedimientos para ayudar a protegerle a usted y a otros miembros del público en caso de una emergencia nuclear. Si es necesario, los funcionarios del área declararían un estado de emergencia y tomarían las medidas necesarias para garantizar la seguridad pública.

Este folleto indica los procedimientos para el área de Limerick. Por favor lea y mantenga a la mano este material para futuras referencias. Aunque cubre específicamente un accidente nuclear potencial, mucha de la información aquí contenida es útil para cualquier emergencia importante.

### *Sirenas de emergencia*

Si escucha una sirena, debe de sintonizar una de las estaciones de radio del sistema de alertas de emergencia (EAS por sus siglas en inglés) listadas en este folleto para obtener información oficial.

La red de sirenas es probada dos veces por año en junio y en diciembre. También se conduce una prueba mensual por menos de un minuto.

Una sirena puede fallar y empezar a sonar inadvertidamente. Si piensa que una sirena no está funcionando como debería, favor de reportar la falla a los funcionarios de administración de emergencias de su condado a los siguientes números telefónicos:

Condado de Berks (610) 655-4921

Condado de Montgomery (610) 631-6530

Condado de Chester (610) 344-5000 o (800) 732-1580

### *Números telefónicos para averiguaciones públicas*

Condado de Berks (610) 320-6150

Condado de Montgomery (610) 631-3000

Condado de Chester (610) 344-6480

### *Refugio en lugar o evacuación*

Los funcionarios pueden recomendar que las personas se resguarden en sus casas o que evacúen el área. Es de suma importancia que siga el curso de acción recomendado. Quedarse en casa cuando se le ha instruido evacuar o circular por las calles cuando se le pide quedarse en su casa podría exponerle a un peligro innecesario.

**NOTA: Si usted o alguien que conoce no está en capacidad de responder a las sirenas de emergencia o las emisiones de radio o televisión debido a problemas auditivos u otros factores, por favor comuníquese con las agencias de administración de emergencias del condado para registrarse.**

## **Yoduro de potasio (KI)**

El yoduro de potasio (KI) es un medicamento que no necesita prescripción médica que bloquea la absorción del yodo radiactivo por la glándula tiroides. El KI es un tipo de preventivo que se recomienda en caso de un incidente nuclear. Se deberá tomar KI sólo cuando las autoridades estatales y locales lo indiquen. Consulte con su médico si tiene alguna preocupación sobre la seguridad del KI tanto para usted como para sus hijos. El KI es efectivo para bloquear la absorción del yodo radiactivo solamente. Por esta razón, la evacuación y el refugio en lugar son las acciones preventivas preferidas.

Los residentes que viven dentro de un radio de 10 millas, que no hayan obtenido información sobre el KI, pueden obtenerla poniéndose en contacto con el departamento de salud de Pensilvania:

**Pennsylvania Department of Health al 1-877-PA-HEALTH o  
[www.health.pa.gov](http://www.health.pa.gov)**

## **Clasificación de accidentes**

Existen cuatro clasificaciones de accidentes que describen las emergencias nucleares. Contactamos a las autoridades federales, estatales y locales en cada una de las siguientes situaciones:

**Unusual Event** — Una situación que está en curso o que ha finalizado, que tiene el potencial de degradar el nivel de seguridad de la planta o indica una amenaza de seguridad para las instalaciones. No se espera ninguna fuga de material radiactivo que requiera una respuesta o monitoreo fuera del lugar, a menos de que los sistemas de seguridad sufran mayor degradación.


**Alert**— Son eventos que están en curso o que han ocurrido, que han degradado de manera sustancial la seguridad de la planta (o la podrían degradar); o está en curso un evento de seguridad que podría amenazar el personal en el lugar o causar daños a equipos del lugar. Se espera que cualquier fuga de material radioactivo fuera del lugar sea mínima y muy por debajo de los límites establecidos por las directrices para acciones protectoras (PAG por sus siglas en inglés) de la Agencia de Protección Ambiental (EPA por sus siglas en inglés).

**Site Area Emergency** — Son eventos en curso o que han ocurrido, que han causado (o es probable que causen) fallas importantes en las funciones de la planta que protegen al público o involucran eventos de seguridad con daños intencionales o actos maliciosos que podrían conducir a una falla posible (o evitar el acceso efectivo a) los equipos que se necesitan para la proteger al público. Se espera que cualquier fuga de material radioactivo fuera del lugar permanezca por debajo de los niveles de exposición de acuerdo con las directrices de acción protectora de la EPA más allá de los límites de las instalaciones.

**General Emergency** — Son eventos que están en curso o que han ocurrido, que: a) han causado (o dentro de poco causarán) daños sustanciales al núcleo del reactor, con el potencial de fugas de material radioactivo no controladas; o b) involucran eventos de seguridad que prohíben al personal de la planta el control físico de las instalaciones. Se puede esperar, de manera razonable, que las fugas fuera del lugar excedan los niveles de exposición de las directrices de acción protectora de la EPA fuera de las instalaciones de la planta.

# Lo que debe saber sobre las plantas de energía nuclear y la radiación

## ¿Cómo funcionan las plantas nucleares?



Las plantas de energía generan electricidad haciendo funcionar turbinas de vapor, que reciben su energía de combustibles fósiles – carbón, petróleo, gas natural – o energía nuclear. La tecnología nuclear produce energía al dividir los átomos de uranio en un proceso que se llama fisión. (A) La fisión genera calor que (B) hace hervir el agua para producir vapor que pone a funcionar las (C) turbinas, que producen (D) la electricidad que todos usamos – para hacer, por ejemplo, (E) pan tostado en el desayuno.

En una planta de energía nuclear, pequeñas porciones de uranio del tamaño de guisantes son apiladas dentro de barras delgadas de combustible, que son agrupadas en “conjuntos” dentro del “núcleo” de un reactor. El núcleo es contenido dentro de una cápsula de acero muy grueso, y el reactor completo es protegido adicionalmente por una estructura hermética de concreto y acero llamada “contención”. Esta estructura compleja está diseñada para ayudar a garantizar la utilización segura de la energía nuclear.

## ¿Cómo nos beneficiamos de la energía nuclear?

Cualquier combustible que se utiliza para producir energía también produce desechos. Los productos residuales de la quema del carbón incluyen humo, cenizas y escoria. Aún con las últimas tecnologías, es imposible evitar que parte de estos desechos tengan contacto con el medio ambiente fuera de la planta de energía. La generación de energía nuclear, por otro lado, produce desechos primeramente en forma de combustible consumido, el cual no es liberado en el medio ambiente. Además de ayudar a proteger el medio ambiente, la energía nuclear también es altamente eficiente, produciendo mucha más energía por su peso que el carbón o el petróleo. Tendríamos que quemar más de 120 galones de petróleo o hasta una tonelada de carbón para producir la misma cantidad de energía que se encuentra en un solo comprimido de uranio.

## ¿Qué es la Radiación?

La radiación es energía en forma de rayos o partículas. Algunos átomos – los que llamamos radiactivos– son inestables. Éstos, al atravesar un proceso natural llamado “desintegración” durante el cual se convierten en átomos estables, envían rayos o partículas llamadas radiación. La radiación es exactamente la misma, tanto si proviene de la naturaleza como de actividades médicas o industriales.

La radiación es medida en milirems. Una persona recibe anualmente un promedio de 300 milirems de radiación de fuentes naturales y unos 300 milirems o más a través de rayos X y otros procedimientos médicos. Toma más de 35 veces esta cantidad — más de 20,000 milirems en un solo día — producir efectos reconocibles en el cuerpo. Las regulaciones federales permiten a los trabajadores recibir hasta 5,000 milirems de radiación en el curso de un año de trabajo.

## Para más información, por favor visite:

[www.dep.pa.gov/Business/RadiationProtection/Pages/default.aspx](http://www.dep.pa.gov/Business/RadiationProtection/Pages/default.aspx)

[www.nrc.gov](http://www.nrc.gov)

[www.nei.org](http://www.nei.org)

[www.hps.org/publicinformation/Radterms](http://www.hps.org/publicinformation/Radterms)

[www.emergency.cdc.gov/radiation](http://www.emergency.cdc.gov/radiation)





# Ruta de evacuación/Centros de recepción/ Números de asistencia para el transporte

## Condado de Berks

### Municipio de Amity (Amity Gardens)

**Ruta de evacuación:** Tome la Ruta 422 Oeste hasta el centro de recepción.

**Centro de recepción:** Edificio del municipio de Exeter, al Este de Reading.

**Número de asistencia para el transporte:** (610) 689-6000

### Municipio de Amity (Este)

**Ruta de evacuación:** Tome la Ruta 662 Norte hasta la Ruta 73 Este hasta el centro de recepción.

**Centro de recepción:** Centro de recepción del municipio de Oley.

**Número de asistencia para el transporte:** (610) 689-6000

### Condado de Boyertown

**Ruta de evacuación:** Tome la Ruta 73 Oeste hasta el centro de recepción.

**Centro de recepción:** Centro de recepción del municipio de Oley.

**Número de asistencia para el transporte:**

(610) 369-3028

### Municipio de Colebrookdale (al Oeste de la Ruta 100)

**Ruta de evacuación:** Tome la Ruta 73 Oeste hasta el centro de recepción.

**Centro de recepción:** Centro de recepción del municipio de Oley.

**Número de asistencia para el transporte:**

(610) 369-3028

### Municipio de Colebrookdale (al Este de la Ruta 100)

**Ruta de evacuación:** Tome la Ruta 100 Norte hasta la Ruta 29 Norte hasta el centro de recepción.

**Centro de recepción:** Emmaus High School, Emmaus.

**Número de asistencia para el transporte:**

(610) 369-3028

### Municipio de Douglass (Sur)

**Ruta de evacuación:** Tome la Ruta 662 Norte hasta la Ruta 73 Este hasta el centro de recepción.

**Centro de recepción:** Centro de recepción del municipio de Oley.

**Número de asistencia para el transporte:**

(610) 367-8500

### Municipio de Douglass (Norte)

**Ruta de evacuación:** Tome la Ruta 562 Oeste hasta la Ruta 662 Norte hasta la Ruta 73 Este hasta el centro de recepción.

**Centro de recepción:** Centro de recepción del municipio de Oley.

**Número de asistencia para el transporte:**

(610) 367-8500

### Municipio de Earl

**Ruta de evacuación:** Tome la Ruta 562 Oeste hasta la Ruta 662 Norte hasta la Ruta 73 Este hasta el centro de recepción.

**Centro de recepción:** Centro de recepción del municipio de Oley.

**Número de asistencia para el transporte:**

(610) 367-8920

### Municipio de Union

**Ruta de evacuación:** Tome la Ruta 724 Oeste hasta el centro de recepción.

**Centro de recepción:** Edificio del Municipio de Robeson.

**Números de asistencia para el transporte:**

(610) 385-3769 o (610) 582-3769

### Municipio de Washington

**Ruta de evacuación:** Tome la Ruta 100 Norte hasta la Ruta 29 Norte hasta el centro de recepción.

**Centro de recepción:** Emmaus High School, Emmaus.

**Número de asistencia para el transporte:** (610) 845-7760

## Lugares para recoger personas

### Rutas de autobús para Boyertown

(Lugares para recoger personas del área municipal)

#### Programa 1

- S. Reading Ave. y Walker Dr.
- S. Reading Ave. y College, Walnut, y W. Second Street "Hub"
- E. Philadelphia Ave. en el estacionamiento interno (Inner Core Lot) de Chestnut St.

#### Programa 2

- Second St. y Madison St.
- Third St. y Madison St.
- Fourth St. y Madison St.
- Fifth St. y Franklin St. – Tot Lot

#### Programa 3

- N. Reading Ave. y Spring St.
- El hogar de ancianos

#### Programa 4

- W. Philadelphia Ave. y Walnut St.
- W. Philadelphia Avenue y Orchard Hills

#### Programa 5

- Estacionamiento de Borough Hall
- E. Philadelphia Ave. y Franklin St.
- E. Philadelphia Ave. en el estacionamiento interno de Chestnut St. – Inner Core Lot

## Condado de Berks - Información específica para las escuelas

### Distrito escolar: Daniel Boone

**Escuelas en riesgo:** Daniel Boone Middle School

Daniel Boone Area Primary Center

Daniel Boone Area Intermediate Center

**Escuela anfitriona:**

Daniel Boone High School

### Distrito escolar: Área de Boyertown

**Escuelas en riesgo:** Boyertown Senior High

Middle School East

Middle School West

**Escuela anfitriona:** Keystone Hall, Kutztown University

**Escuelas en riesgo:** Boyertown Elementary

Colebrookdale Elementary

New Hanover Elementary

**Escuela anfitriona:** Kutztown Area Middle School

**Escuelas en riesgo:** Gilbertsville Elementary

Pine Forge Elementary

**Escuela anfitriona:** Kutztown Elementary School

\*Favor de consultar los planes y procedimientos de su distrito para información actualizada.



# Ruta de evacuación/Centros de recepción/ Números de asistencia para el transporte

## Condado de Chester

### Municipio de Charlestown

**Ruta de evacuación:** Tome la Ruta 29 Sur hasta la Ruta 202 Sur hasta el centro de recepción.

**Centro de recepción:** Stetson Middle School (Ruta 202 Sur de West Chester).

**Número de asistencia para el transporte:**  
(610) 240-0326

### Municipio de East Coventry

**Ruta de evacuación:** Tome la Ruta 23 Oeste hasta el centro de recepción.

**Centro de recepción:** Estación de bomberos Twin Valley.

**Número de asistencia para el transporte:**  
(610) 495-5443

### Municipio de East Nantmeal – Oeste

**Ruta de evacuación:** Tome la Ruta 401 Oeste hasta el centro de recepción.

**Centro de recepción:** Estación de bomberos Twin Valley.

**Número de asistencia para el transporte:**  
(610) 458-5780

### Municipio de East Nantmeal – Este

**Ruta de evacuación:** Tome la Ruta 100 Sur hasta la Ruta 113 Sur hasta el "Bypass" de la Ruta 30 Oeste hasta la 322 Este hasta el centro de recepción.

**Centro de recepción:** Downingtown High School West, Downingtown.

**Número de asistencia para el transporte:** (610) 458-5780

### Municipio de East Pikeland

**Ruta de evacuación:** Tome la Ruta 113 Sur hasta Gordon Drive hasta la Ruta 100 Sur hasta el centro de recepción.

**Centro de recepción:** Edificio del Municipio de W. Whiteland (Ruta 100 Sur de la Ruta 30 Comercial en Commerce Drive).

**Número de asistencia para el transporte:** (610) 933-1770

### Municipio de East Vincent

**Ruta de evacuación:** Tome la Ruta 23 Este hasta la Ruta 113 Sur hasta Gordon Drive hasta la Ruta 100 Sur hasta el centro de recepción.

**Centro de recepción:** Edificio del Municipio de W. Whiteland (Ruta 100 Sur de la Ruta 30 Comercial en Commerce Drive).

**Número de asistencia para el transporte:** (610) 933-4424

### Municipio de North Coventry – Sur

**Ruta de evacuación:** Tome la Ruta 100 Sur hasta la Ruta 23 Oeste hasta el centro de recepción.

**Centro de recepción:** Estación de bomberos Twin Valley.

**Número de asistencia para el transporte:**  
(610) 323-1694

### Municipio de North Coventry – Norte

**Ruta de evacuación:** Tome la Ruta 724 Oeste hasta el centro de recepción.

**Centro de recepción:** Edificio del Municipio de Robeson.

**Número de asistencia para el transporte:**  
(610) 323-1694

### Distrito municipal de Phoenixville – Norte

**Ruta de evacuación:** Tome la Ruta 23 Este hasta la Ruta 252 Sur hasta el centro de recepción.

**Centro de recepción:** Stetson Middle School (Ruta 202 Sur de West Chester).

**Número de asistencia para el transporte:**  
(610) 933-3500

### Distrito municipal de Phoenixville – Sur

**Ruta de evacuación:** Tome la Ruta 29 Sur hasta la Ruta 202 Sur hasta el centro de recepción.

**Centro de recepción:** Stetson Middle School (Ruta 202 Sur de West Chester).

**Número de asistencia para el transporte:**  
(610) 933-3500

### Municipio de Schuylkill (Este)

**Ruta de evacuación:** Tome la Ruta 23 Este hasta la Ruta 252 Sur hasta el centro de recepción.

**Centro de recepción:** Stetson Middle School (Ruta 202 Sur de West Chester).

**Número de asistencia para el transporte:**  
(610) 933-5843

### Municipio de Schuylkill (Oeste)

**Ruta de evacuación:** Tome la Ruta 29 Sur hasta la Ruta 202 Sur hasta el centro de recepción.

**Centro de recepción:** Stetson Middle School (Ruta 202 Sur de West Chester).

**Número de asistencia para el transporte:**  
(610) 933-5843

### Municipio South Coventry

**Ruta de evacuación:** Tome la Ruta 23 Oeste hasta el centro de recepción.

**Centro de recepción:** Estación de bomberos Twin Valley.

**Número de asistencia para el transporte:**  
(610) 469-0444

### Distrito municipal de Spring City

**Ruta de evacuación:** Tome la Ruta 724 Este hasta la Ruta 23 Este hasta la Ruta 113 Sur hasta Gordon Drive hasta la Ruta 100 Sur hasta el centro de recepción.

**Centro de recepción:** Edificio del Municipio de W. Whiteland (Ruta 100 Sur de la Ruta 30 Comercial en Commerce Drive).

**Número de asistencia para el transporte:**  
(610) 948-3660

### Municipio de Upper Uwchlan

**Ruta de evacuación:** Tome la Ruta 100 Sur hasta la Ruta 113 Sur hasta el "Bypass" de la Ruta 30 Oeste hasta la 322 Este hasta el centro de recepción.

**Centro de recepción:** Downingtown High School West, Downingtown.

**Número de asistencia para el transporte:**  
(610) 458-9400

# Ruta de evacuación/Centros de recepción/ Números de asistencia para el transporte

## Municipio de Uwchlan

**Ruta de evacuación:** Tome la Ruta 113 Sur hasta Gordon Drive hasta la Ruta 100 Sur hasta el centro de recepción.

**Centro de recepción:** Edificio del Municipio de W. Whiteland (Ruta 100 Sur de la Ruta comercial 30 en Commerce Drive).

**Número de asistencia para el transporte:**  
(610) 363-9450

## Municipio de Warwick

**Ruta de evacuación:** Tome la Ruta 23 Oeste hasta el centro de recepción.

**Centro de recepción:** Estación de bomberos Twin Valley.

**Número de asistencia para el transporte:**  
(610) 286-5557

## Municipio de West Pikeland

**Ruta de evacuación:** Tome la Ruta 113 Sur hasta Gordon Drive hasta la Ruta 100 Sur hasta el centro de recepción.

**Centro de recepción:** Edificio del Municipio de W. Whiteland (Ruta 100 Sur de la Ruta 30 Comercial en Commerce Drive).

**Número de asistencia para el transporte:**  
(610) 827-7660

## Municipio de West Vincent

**Ruta de evacuación:** Tome la Ruta 100 Sur hasta la Ruta 113 Sur hasta el "Bypass" de la Ruta 30 Oeste hasta la 322 Este hasta el centro de recepción.

**Centro de recepción:** Downingtown High School West, Downingtown.

**Número de asistencia para el transporte:**  
(610) 458-7444

## Lugares para recoger personas del área municipal

### I. Distrito municipal de Phoenixville

Póngase en contacto con Borough Hall para los horarios y las ubicaciones exactas para recoger personas.

#### Lado Norte

- Filmore St. y Franklin St.
- Dayton St. y St. Mary's St.
- Black Rock Boat Launch en la Ruta 113
- Bloque 400 de High St. al lado de la Friendship Fire Company
- Township Line Rd. y Mowere Rd.
- Fairview St. y Grant St.

#### Área del centro

- Bridge St. y Main St.
- Buchanan St. y Morgan St.
- 330 Bridge St.
- Main St. y Washington Ave.

#### Lado Este

- Second Ave. y Main St.
- 785 Starr St.
- Second Ave. y Lincoln Ave.
- Second Ave. y Carson St.

#### Lado Oeste

- Wheatland St. y Mason St.
- 1050 W. Bridge St.
- 1200 Gay St.
- Nutt Rd. y Bridge St.
- 1200 Lane Ave. (En Water Tank)
- Chester Ave. y Paradise St.
- Morris St. y Lincoln Ave.
- Harvest Lane en W Pothouse Rd.
- Village en Eland y la Ruta 113
- 1200 S. Main St.

### II. Distrito municipal de Spring City

Póngase en contacto con Borough Hall para los horarios y las ubicaciones exactas para recoger personas.

- Church St. y Bridge St.
- Church St. y Yost Ave.
- Church St. y New St.
- Church St. y Hall St.
- Church St. y Chestnut St.
- Church St. y Poplar St.
- Church St. y Washington St.
- Church St. y Walnut St.
- Church St. y Pikeland Ave.
- Main St. y Walnut St.
- Main St. y Poplar St.
- Main St. y Chestnut St.
- Main St. y Hall St.
- Main St. y New St.
- Main St. y Yost Av.
- Main St. y Bridge St.
- Bridge St. y Penn St.
- Ridge Ave. y Glass St.
- Bridge St. y Glass Ave.

## Condado de Chester - Información específica para las escuelas

### Distrito escolar: Escuelas del distrito Owen J. Roberts

**Escuelas en riesgo:** Todas

**Escuelas anfitrionas:** Twin Valley H.S./M.S.,  
Twin Valley Elementary Center

### Distrito escolar: Distrito escolar del área de Phoenixville

**Escuela en riesgo:** Phoenixville H.S.

**Escuela anfitriona:** Tredyffrin-Easttown Middle School

**Escuelas en riesgo:** Phoenixville Middle School, Schuylkill Elementary, Barkley Elementary, Manavon Elementary, Phoenixville Area Early Learning Center

**Escuela anfitriona:** Conestoga High School

### Distrito escolar: Distrito escolar del área de Downingtown

**Escuela en riesgo:** Pickering Valley Elementary

**Escuela anfitriona:** Downingtown High School (Este)

### Distrito escolar: Distrito escolar de Great Valley

**Escuela en riesgo:** Charlestown Elementary

**Escuela anfitriona:** Great Valley High School

\*Favor de consultar los planes y procedimientos de su distrito para información actualizada.

# Ruta de evacuación/Centros de recepción/ Números de asistencia para el transporte

## Condado de Montgomery

### Distrito municipal de Collegeville

**Ruta de evacuación:** Tome Germantown Pike hacia el Este, gire a la derecha en Chemical Road hasta el centro de recepción.

**Centro de recepción:** Plymouth Meeting Metroplex.

**Número de asistencia para el transporte:**

(610) 489-1422

### Municipio de Douglass

**Ruta de evacuación:** Tome la Ruta 100 Norte hasta la Ruta 29 Norte hasta el centro de recepción.

**Centro de recepción:** Emmaus High School, Emmaus.

**Número de asistencia para el transporte:**

(610) 367-0984

### Distrito municipal Green Lane

**Ruta de evacuación:** Tome la Ruta 63 Este hasta la Ruta 113 Norte hasta el centro de recepción.

**Centro de recepción:** County Line Plaza, Telford.

**Número de asistencia para el transporte:**

(215) 234-9300

### Municipio de Limerick

**Ruta de evacuación:** Tome Ridge Pike hacia el Este hasta Germantown Pike hacia el Este, gire a la derecha en Chemical Road hasta el centro de recepción.

**Centro de recepción:** Plymouth Meeting Metroplex.

**Número de asistencia para el transporte:**

(484) 416-6441

### Municipio Lower Frederick

**Ruta de evacuación:** Tome la Ruta 29 Norte hasta Perkiomenville Road hasta la Ruta 63 Este hasta la Ruta 113 Norte hasta el centro de recepción.

**Centro de recepción:** County Line Plaza, Telford.

**Número de asistencia para el transporte:**

(610) 287-4434

### Municipio de Lower Pottsgrove

**Ruta de evacuación:** Tome la Ruta 663 Norte hasta la Ruta 309 Norte hasta el centro de recepción.

**Centro de recepción:** Southern Lehigh High School.

**Número de asistencia para el transporte:**

(610) 960-1326

### Municipio de Lower Providence

**Ruta de evacuación:** Tome la Ruta 363 Sur hasta la Ruta 422 Este hasta la Ruta 202 Norte hasta la Pennsylvania Turnpike Este hasta la salida 351

hasta la Ruta 1 Norte hasta el centro de recepción.

**Centro de recepción:** Neshaminy Mall, Cornwells Heights.

**Número de asistencia para el transporte:**

(610) 539-5901

### Municipio de Lower Salford

**Ruta de evacuación:** Tome la Ruta 113 Norte hasta el centro de recepción.

**Centro de recepción:** County Line Plaza, Telford.

**Número de asistencia para el transporte:**

(215) 256-8087

### Municipio de Marlborough

**Ruta de evacuación:** Tome la Ruta 63 Este hasta la Ruta 113 Norte hasta el centro de recepción.

**Centro de recepción:** County Line Plaza, Telford.

**Número de asistencia para el transporte:**

(215) 234-9300

### Municipio de New Hanover

**Ruta de evacuación:** Tome la Ruta 663 Norte hasta la Ruta 309 Norte hasta el centro de recepción.

**Centro de recepción:** Southern Lehigh High School.

**Número de asistencia para el transporte:**

(610) 323-1008

### Municipio de Perkiomen

**Ruta de evacuación:** Tome la Ruta 29 Sur hasta la Ruta 113 Norte hasta la Ruta 73 Este hasta la Ruta 202 hasta el centro de recepción.

**Centro de recepción:** Montgomery Mall, North Wales.

**Número de asistencia para el transporte:**

(610) 489-4034

### Distrito municipal de Pottstown (Central)

**Ruta de evacuación:** Tome la Ruta 100 Norte hasta la Ruta 29 Norte hasta el centro de recepción.

**Centro de recepción:** Emmaus High School, Emmaus.

**Número de asistencia para el transporte:**

(610) 970-6500

### Distrito municipal de Pottstown (Norte)

**Ruta de evacuación:** Tome la Ruta 663 (Charlotte Street Norte) hasta la Ruta 309 Norte hasta el centro de recepción.

**Centro de recepción:** Southern Lehigh High School.

**Número de asistencia para el transporte:**

(610) 970-6500

### Distrito municipal de Pottstown (Este)

**Ruta de evacuación:** Tome la Ruta 422 al desvío hacia el Oeste hasta el centro de recepción.

**Centro de recepción:** Edificio del Municipio de Exeter.

**Número de asistencia para el transporte:**

(610) 970-6500

### Distrito municipal de Pottstown (Sur)

**Ruta de evacuación:** Tome Hanover Street hacia el Sur a través del puente de Hanover Street hasta la Ruta 724 Oeste hasta el centro de recepción.

**Centro de recepción:** Edificio del Municipio de Robeson.

**Número de asistencia para el transporte:**

(610) 970-6500

# Ruta de evacuación/Centros de recepción/ Números de asistencia para el transporte

## **Distrito municipal de Pottstown (Oeste)**

**Ruta de evacuación:** Tome la Ruta 422 Oeste hasta el centro de recepción.

**Centro de recepción:** Edificio del Municipio de Exeter.

**Número de asistencia para el transporte:**  
(610) 970-6500

## **Distrito municipal de Royersford**

**Ruta de evacuación:** Tome Township Line Road hasta Ridge Pike hacia el Este hasta Germantown Pike hacia el Este y gire a la derecha en Chemical Road hasta el centro de recepción.

**Centro de recepción:** Plymouth Meeting Metroplex.

**Número de asistencia para el transporte:**  
(484) 938-8739

## **Distrito municipal de Schwenksville**

**Ruta de evacuación:** Tome la Ruta 73 Este hasta la Ruta 202 Norte hasta el centro de recepción.

**Centro de recepción:** Montgomery Mall, North Wales

**Números de asistencia para el transporte:**  
(610) 287-7442

## **Municipio de Skippack**

**Ruta de evacuación:** Tome la Ruta 113 Norte hasta la Ruta 73 Este hasta la Ruta 202 Norte hasta el centro de recepción.

**Centro de recepción:** Montgomery Mall, North Wales.

**Número de asistencia para el transporte:**  
(610) 454-0909

## **Distrito municipal de Trappe (Norte de Main St.)**

**Ruta de evacuación:** Tome la Ruta 113 Norte hasta la Ruta 73 Este hasta la Ruta 202 Norte hasta el centro de recepción.

**Centro de recepción:** Montgomery Mall,  
North Wales.

**Número de asistencia para el transporte:**  
(610) 933-9179

## **Distrito municipal de Trappe (Sur de Main St.)**

**Ruta de evacuación:** Tome Ridge Pike hacia el Este hasta Germantown Pike hacia el Este, gire a la derecha en Chemical Road hasta el centro de recepción.

**Centro de recepción:** Plymouth Meeting Metroplex.

**Número de asistencia para el transporte:**  
(610) 933-9179

## **Municipio de Upper Frederick**

**Ruta de evacuación:** Tome Perkiomenville Rd. hasta la Ruta 63 Este hasta la Ruta 113 Norte hasta el centro de recepción.

**Centro de recepción:** County Line Plaza, Telford.

**Número de asistencia para el transporte:**  
(610) 754-7385

## **Municipio de Upper Pottsgrove**

**Ruta de evacuación:** Tome la Ruta 100 Norte hasta la Ruta 29 Norte hasta el centro de recepción.

**Centro de recepción:** Emmaus High School, Emmaus.

**Número de asistencia para el transporte:**  
(610) 323-8675

## **Municipio de Upper Providence**

**Ruta de evacuación:** Tome la Ruta 422 Sur hasta la Ruta 202 Norte hasta la Pennsylvania Turnpike Este hasta la Salida 351, luego la Ruta 1 Norte hasta el centro de recepción.

**Centro de recepción:** Neshaminy Mall, Cornwells Heights.

**Número de asistencia para el transporte:**  
(610) 933-9179

## **Municipio de Upper Salford**

**Ruta de evacuación:** Tome la Ruta 63 Este hasta la Ruta 113 Norte hasta el centro de recepción.

**Centro de recepción:** County Line Plaza, Telford.

**Número de asistencia para el transporte:**  
(610) 287-6160

## **Municipio de West Pottsgrove**

**Ruta de evacuación:** Tome High Street hasta la Ruta 422 Oeste hasta el centro de recepción.

**Centro de recepción:** Edificio del municipio de Exeter, al Este de Reading.

**Número de asistencia para el transporte:**  
(610) 323-3721

## Lugares para recoger personas en Pottstown

(Póngase en contacto con Pottstown Borough Hall para las horas exactas en la que se recogerán personas en su zona.)

### Zona central

#### Salón social de la Iglesia St. Aloysius

Beech St. y N. Hanover St.

#### Iglesia First Presbyterian

750 N. Evans y Nightingale

#### Iglesia Second Baptist

507 N. Adams St.

#### First Church of the Brethern

Fifth St. y York St.

### Zona Norte

#### Pottstown YMCA

724 N. Adams St. y Jackson St.

#### St. Paul's United Church

927 Franklin St. y Grace St.

### Zona Sur

#### Iglesia católica Holy Trinity

366 South St.

### Zona Este

#### Centro comunitario Richard Ricketts

Beech St. y N. Adams St.

#### Robert P. Smith Towers

High St. y Washington St.

#### Edificio profesional Chesmont

13 Armand Hammer Blvd.

#### Iglesia del Nazareno

1045 Beech St.

#### Goodwill Fire Company

High St. y S. Bailey St.

#### Iglesia Bethel Community

575 N. Keim St.

### Zona Oeste

#### Iglesia ucraniana St. Michaels

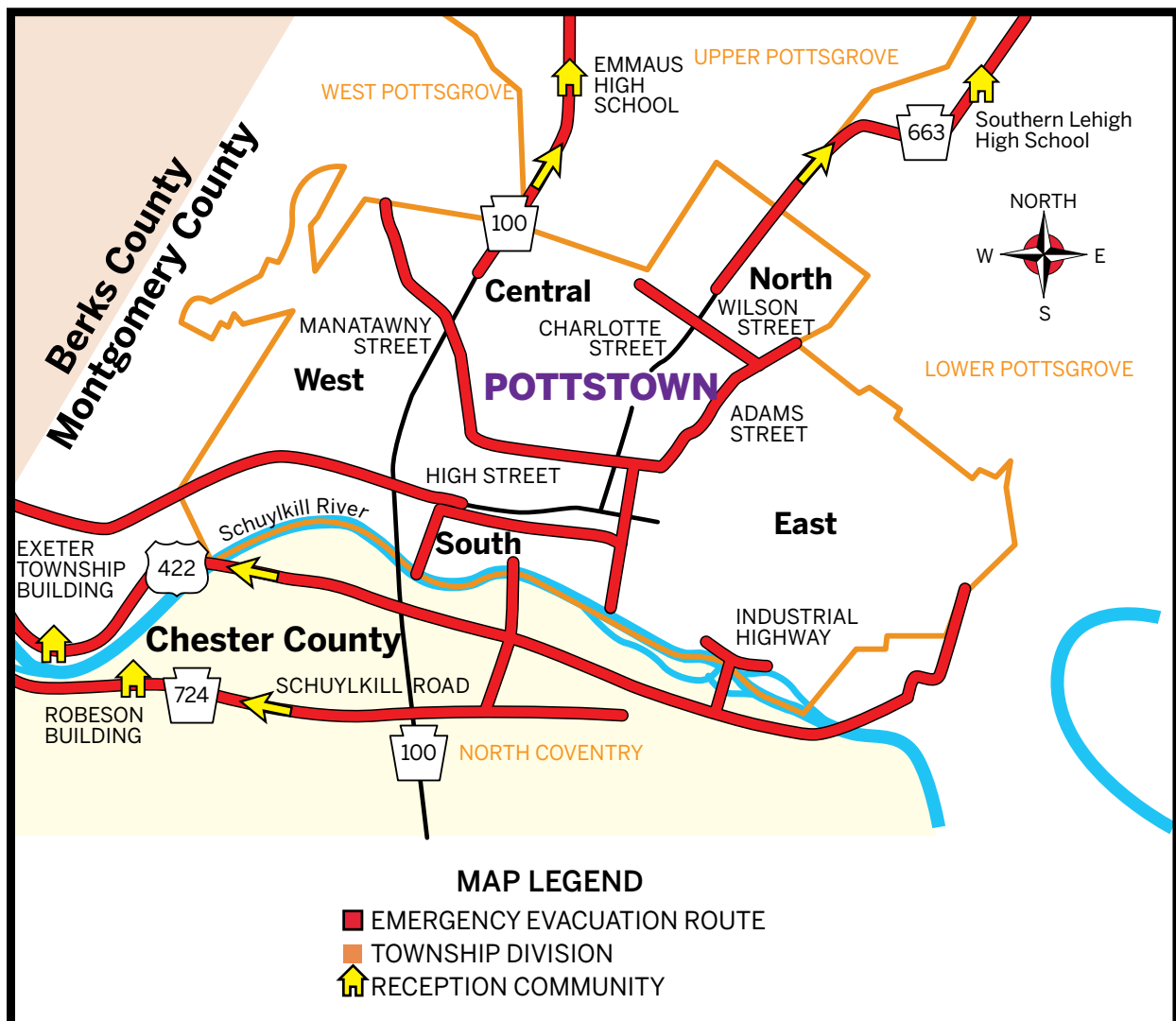
425 W. Walnut St.

#### Philadelphia Steam Fire Engine Co. #1

Chestnut St. y Penn St.

#### Ice House Steaks & Pizza

King St. y Manatawney St.





## Condado de Montgomery - Información específica para las escuelas

### Distrito escolar: Methacton

**Escuelas en riesgo:** Todas las escuelas públicas  
**Escuela anfitriona:** Norristown Area High School

### Distrito escolar: Perkiomen Valley

**Escuelas en riesgo:** Perkiomen Valley High School  
Perkiomen Valley Middle School East  
**Escuela anfitriona:** North Penn High School  
**Escuelas en riesgo:** Perkiomen Valley Middle School West  
Schwenksville Elementary School  
**Escuela anfitriona:** Pennfield Middle School  
**Escuelas en riesgo:** Evergreen Elementary School, South Elementary School  
**Escuela anfitriona:** Penndale Middle School  
**Escuela en riesgo:** Skippack Elementary School  
**Escuela anfitriona:** Pennbrook Middle School

### Distrito escolar: Pottsgrove

**Escuelas en riesgo:** Todas las escuelas públicas  
**Escuela anfitriona:** Southern Lehigh High School Complex, Condado de Center Valley-Lehigh.

### Distrito escolar: Pottstown

**Escuelas en riesgo:** Todas las escuelas públicas  
**Escuela anfitriona:** Emmaus High School Complex, Condado de Lehigh.

### Distrito escolar: Área de Souderton

**Escuela en riesgo:** Salford Hills Elementary School  
**Escuela anfitriona:** Retenidos en Indian Valley Middle School después de la hora de salida normal.

### Distrito escolar: Área de Spring-Ford

**Escuelas en riesgo:** Todas las escuelas públicas  
**Escuela anfitriona:** Montgomery County Community College

### Distrito escolar: Upper Perkiomen

**Escuelas en riesgo:** Todos los alumnos que viven en la Zona de planificación de emergencia.  
**Escuela anfitriona:** Retenidos en la escuela Upper Perkiomen High School, Red Hill, después de la hora de salida normal.

### Escuelas vocacionales

**Escuelas en riesgo:** Western Montgomery Career and Technology Center

**Escuela anfitriona:** Upper Perkiomen High School, Red Hill.

\*Favor de consultar los planes y procedimientos de su distrito para información actualizada.

## Sistema de alerta de emergencias

El **sistema de alerta de emergencias** le ofrecerá información oficial en caso de tornados, inundaciones, accidentes de plantas nucleares u otras emergencias. Sintonece la radio o televisión para recibir información e instrucciones oficiales.

## Estaciones de alerta de emergencias

### Condado de Berks

**AM**  
WEEU 830  
WRAW 1340

**FM**  
WRFY 102.5  
WBYN 107.5  
WXAC 91.3

### Condado de Chester

**FM**  
WHYY 90.9\*  
WMGK 102.9\*

\* Estaciones de alerta de emergencias primarias

### Condado de Montgomery

**AM**  
KYW 1060  
WNPV 1440  
WNTP 990

**TV**  
Pottstown Community Television (PCTV) Cable  
Canales 22, 28 & 98

# Información adicional

Para más información sobre la planificación en caso de una emergencia en su área, por favor póngase en contacto con:

## Condado de Berks

Departamento de servicios de emergencia  
Centro de tecnología de enlace directo  
2561 Bernville Road  
Reading, PA 19605  
(610) 374-4800  
[www.BerksDES.com](http://www.BerksDES.com)



Berks DES

## Atención residentes del Condado de Berks

Si es residente del condado de Berks y requiere de asistencia especial durante una emergencia, por favor llene la encuesta para necesidades especiales en línea en <http://www.berksdes.com>. Después de obtener acceso a la página de Internet, haga clic en el enlace **“Berks County Special Needs Survey”**.

## NO LLENE LA ENCUESTA INCLUIDA EN ESTE FOLLETO.

Si no tiene acceso a una computadora o si tiene más preguntas, por favor llame a Berks DES al (610) 374-4800, ext. 820.

## Condado de Montgomery

División de administración de emergencias  
50 Eagleville Road  
Eagleville, PA 19403  
(610) 631-6530  
<https://www.montcopa.org/132/Public-Safety>



Montgomery County  
Department of Public Safety



@MCpublicsafety

## Constellation Energy Corporation



Limerick Generating Station  
([constellationenergy.com](http://constellationenergy.com))



@ConstellationEG

## Condado de Chester

Departamento de servicios de emergencia  
Centro de servicios del gobierno  
601 Westtown Road, Suite 012  
West Chester, PA 19380-0990  
(800) 732-1580  
[www.chesco.org/des](http://www.chesco.org/des)



Chester County Department  
of Emergency Services



@CCDES

## Atención residentes de los Condados de Chester y Montgomery

Para recibir alertas y notificaciones oficiales, los residentes de los condados de Chester y Montgomery deben de registrarse en:

### ReadyChesCo:

[www.readychesco.org](http://www.readychesco.org)

### ReadyMontCo:

[www.readymontco.org](http://www.readymontco.org)

Este sistema provee información directa e inmediata durante una emergencia y le permite proveer información detallada y confidencial que es de utilidad para la agencia de administración de emergencias de su localidad. Si no tiene acceso a una computadora, un miembro de su familia puede ayudarlo a llenar este formulario en línea.

Un video instructivo está disponible en:

[www.readymontco.org](http://www.readymontco.org)

## Agencia de administración de emergencias de Pensilvania

1310 Elmerton Avenue  
Harrisburg, PA 17110  
[www.pema.pa.gov](http://www.pema.pa.gov)